



De wandeling vertrekt van de boerderij «d'a Yazz» (route de l'Ermitage 344 – 6717 Heinstert), een educatieve boerderij met originele verblijfmogelijkheden.

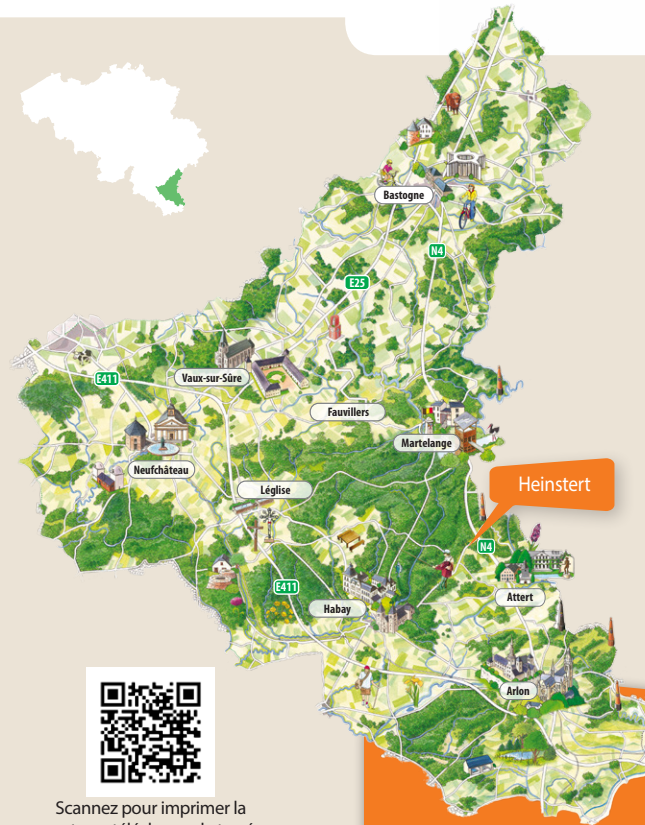
Al snel bereikt de route het bos van Anlier, met zijn 7 000 ha één van de grootste van België.

Na een korte afdaling tussen de blauwe sparren, doorkruist de wandeling een dal alvorens je naar de „Gros Chêne“ („De grote Eik“) 1 te brengen via een pad omzoomd door bremstruiken. Deze eik is sinds 1987 beschermd als een opmerkelijke boom in België. Het Departement Natuur en Bosbouw houdt regelmatig toezicht op zijn toestand om zowel de duurzaamheid van de eik als de veiligheid van wandelaars te garanderen. De theoretische omtrek op 1,5 m hoogte is meer dan 5,30 m. Zijn zeer slechte toestand is al jaren een bron van zorg. In 1930 werd daarom ook een jonge eik, zijn verhoopte opvolger, op 10 meter afstand geplant.

De wandeling daalt vervolgens af naar de Rulles. In het voorjaar kruist u een tapijt van narcissen 2 voordat je aan een eerste lus in het bos van Anlier begint.

Na het wandelen langs de Rulles, waar het wild graag verkoeling zoekt, bereik je na enkele honderden meters de weg, alvorens opnieuw het beukenbos te betreden. Daarna daalt de wandeling af tot de vallei, een magische plaats, alvorens terug te stijgen tussen jonge blauwe sparren en enkele Douglas-sparren.

Geniet van het prachtige uitzicht op het dorp alvorens opnieuw 3 af te dalen en het vertrekpunt te bereiken via de route de l'Ermitage. Aarzel niet om halt te houden bij de borden die uitleg geven over de straatnamen.



Scannez pour imprimer la carte ou télécharger le tracé



© Layout: www.LARDOGRAPHICLU - Illustrations : C. Pivet

Parc naturel de la Vallée de l'Attert / Syndicat d'Initiative du Val d'Attert

Voie de la Liberté, 107
B-6717 Attert
+32 63 22 78 55
www.pnva.be
f www.attert-tourisme.be

En collaboration avec
la Grande Forêt d'Anlier
f www.grandeforetdanlier.be



Balade « Sérénité » à Heinstert




Forêt d'Anlier,
Pays du Slow tourisme



13,9 km



310 m



© J.F. Maillet



La balade se fait au départ de la ferme d'a Yazz, (route de l'Ermitage 344 – 6717 Heinstert), ferme pédagogique et lieu d'hébergement original.

L'itinéraire pénètre rapidement dans la forêt d'Anlier qui constitue une des plus grandes forêts de Belgique avec ses 7 000 ha.

Après une courte descente parmi les épicéas, la balade traverse un fond de vallée avant de vous emmener jusqu'au lieu-dit « le Gros Chêne » **1** par un chemin bordé de genêts. Ce chêne est classé comme arbre remarquable de Belgique depuis 1987. Un suivi régulier de son état est assuré par le Département de la Nature et des Forêts afin de garantir tant sa pérennité que la sécurité des promeneurs. Sa circonférence, théorique, est de plus de 5,30 m à 1,5 m de hauteur. Son très mauvais état inspire quelque inquiétude depuis de nombreuses années. Aussi, en 1930, un jeune chêne appelé à lui succéder a été planté à 10 m de là.

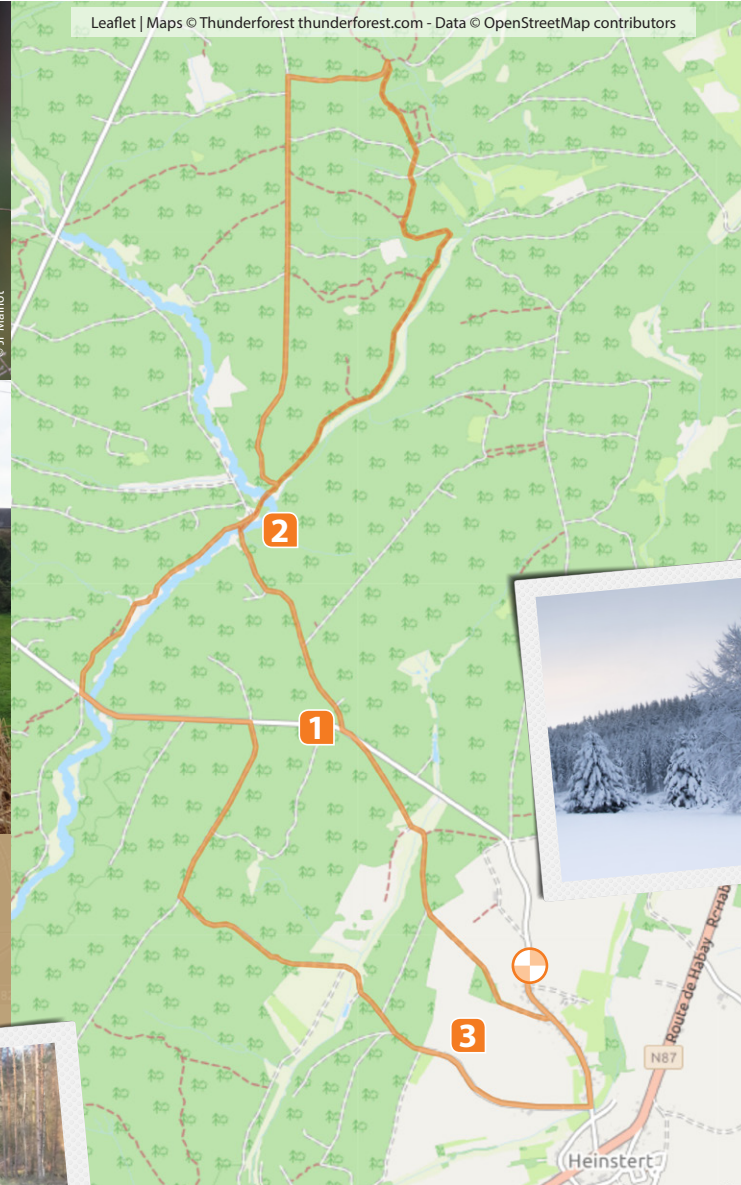
La balade descend ensuite vers la Rulles. Au printemps, vous traverserez un tapis de jonquilles **2** avant d'entreprendre une première boucle en forêt d'Anlier.

Après avoir longé la Rulles où le gibier aime se rafraîchir, vous rejoindrez la route sur quelques centaines de mètres, avant de pénétrer dans une forêt de feuillus, principalement de hêtres. La balade descend ensuite jusqu'à la vallée, l'endroit est magique, avant de remonter entre de jeunes épicéas et quelques douglas.

Profitez de la belle vue **3** sur le village avant de redescendre vers le pont et rejoindre le lieu de départ par la route de l'Ermitage. N'hésitez pas à vous arrêter devant l'un des panneaux expliquant le nom des rues.



© J.F. Mairiot



1



© J.F. Mairiot



2



13,9 km



310 m