



6 Kapel Jeanty

Deze kapel in neogotische stijl werd gebouwd in 1897 en geniet het gezelschap van een opmerkelijke boom, namelijk een paardenkastanje.

7 Eglise de Post

De huidige, in 1841 gebouwde kerk, kreeg in 1896 een vierkante toren in puddingsteenblokken. Deze steen, een agglomeraat van keien, werd rechtstreeks uit een steengroeve in het dorp gehaald. De meeste oude huizen in het dorp werden gebouwd in deze uitzonderlijk harde steen.

Te zien in de streek :

Bezoekerscentrum 'Voyage au cœur de l'Attert'

Het centrum heeft negen zalen die op een speelse en leerrijke manier typische thema's van de Vallei belichten, zoals geologie en fossielen, de watercyclus, landbouw vroeger en nu, geschiedenis en tradities, habitat, natuur en energie. Uitleg in drie talen (Nederlands, Frans, Luxemburgs) nodigt je uit een duik te nemen in deze fascinerende, unieke en miskende streek.

Maison du Parc,
Voie de la Liberté, 107
in Attert
www.pnva.be



6 Chapelle Jeanty

Chapelle de style néo-gothique construite en 1897, elle est accompagnée d'un arbre remarquable, un Marronnier d'Inde.

7 Eglise de Post

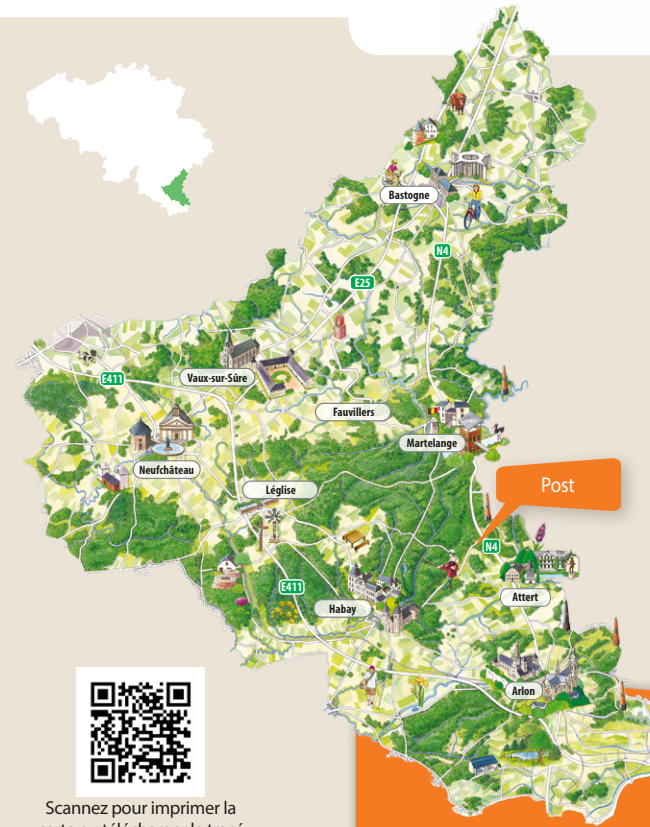
L'actuelle église construite en 1841 fut greffée en 1896 d'une tour carrée en moellons de poudingue. Cette pierre qui est un agglomérat formé de galets était extraite directement d'une carrière du village. La plupart des anciennes maisons du village furent construites à l'aide de ce même matériau qui a pour caractéristique d'être extrêmement dur.

A voir dans la région :

Centre de visite « Voyage au cœur de l'Attert »


Le centre propose neuf salles qui abordent de manière ludique et pédagogique des thèmes propres à la Vallée, tels la géologie et les fossiles, le cycle de l'eau, l'agriculture d'hier et d'aujourd'hui, l'histoire et les traditions, l'habitat, la nature, les énergies... Des explications en trois langues (français, luxembourgeois, néerlandais) vous invitent à plonger au cœur de cette région fascinante, insolite et méconnue.

Maison du Parc,
Voie de la Liberté, 107
à Attert
www.pnva.be



Scannez pour imprimer la carte ou télécharger le tracé

© R. Clément
© Layout: www.LARDOGRAPHIC.lu - Illustrations: C. Pivet




La balade « Pour tous »

à Post



Forêt d'Anlier,
Pays du Slow tourisme

Parc naturel de la Vallée de l'Attert / Syndicat d'Initiative du Val d'Attert
Voie de la Liberté, 107
B-6717 Attert
+32 63 22 78 55
www.pnva.be
www.attert-tourisme.be



En collaboration avec
la Grande Forêt d'Anlier
www.grandeforetdanlier.be



9,7 km



145 m





Ce circuit est adapté aux personnes à mobilité réduite, il est entièrement conçu sur des routes asphaltées.

1 Départ ancienne école de Post (voie des Champs Mèlés 53)

Autrefois, il y avait deux accès, un pour les filles et un pour les garçons. La cour de récréation était également séparée par un mur. Remarquez le cartouche « école communale » sur le fronton.

2 Chapelle Thomas

Cette chapelle de facture moderne date de 1959.

3 La Luxeroth

C'est en 1613 que le fourneau à fer fût créé par Jean de Lutzaeret qui donna son nom à l'endroit. Le fourneau produisait du fer qui sera affiné aux forges du Pont d'Oye à Habay. Les bois tout proches fournissaient le bois et l'eau du canal apportait la force hydraulique. Les étangs de retenue d'eau sont toujours visibles et constituent un endroit riche en biodiversité.

4 Institut Molitor

De l'autre côté de la rivière se dresse l'ancien Institut Molitor pour Jeunes Gens – Ecole d'Agriculture et de Commerce. On y enseignait les techniques agricoles mais aussi la mécanique et l'électricité ainsi que la comptabilité. L'école fonctionna de 1886 à 1957.

5 Voie des Pierres

Il s'agit d'une allusion au chemin qui menait à la carrière d'où l'on a extrait les blocs de poudingue ayant servi à la construction de la « nouvelle » tour de l'église.

Deze route is aangepast aan personen met een beperkte mobiliteit. Het verloopt volledig over geasfalteerde wegen.

1 Vertrek aan de oude Postschool (voie des Champs Mèlés 53)
Vroeger waren er twee ingangen: één voor de meisjes en één voor de jongens. De speelplaats werd ook gescheiden door een muur. Let ook op de cartouche 'école communale' op de gevel driehoek.

2 Kapel Thomas
Deze moderne kapel dateert uit 1959.

3 La Luxeroth
Deze ijzeroven werd in 1613 gebouwd door Jean de Lutzaeret, die zijn naam aan deze plek gaf. De oven maakte ijzer dat werd gezuiverd in de smederijen van Pont d'Oye in Habay. De bossen vlakbij leverden het hout en het kanaal voedde de waterkracht. De vijverreservoirs zijn nog altijd te zien. Ze zijn een plek met een rijke biodiversiteit.

4 Institut Molitor
Aan de andere kant van de rivier zie je het oude Institut Molitor pour Jeunes Gens – Ecole d'Agriculture et de Commerce. Je leerde er niet alleen landbouwtechnieken, maar ook mechanica, elektriciteit en boekhouding. De school was geopend van 1886 tot 1957.

5 Voie des Pierres
Deze naam verwijst naar de weg die leidde naar de steengroeve waar de puddingsteenblokken werden gehaald voor de bouw van de 'nieuwe' kerktoren.

