



5

5 Grübermühle

Deze oude staatsmolen werd al vermeld in de 14^e eeuw. De gebruikers van de molen moesten diensten leveren in ruil voor het gebruik van de molen, zoals het water reinigen, de oevers schoonmaken of dammen repareren. De molen wordt nu ingenomen door een waterwinningstation dat Aarlen van water voorziet.

6 Guirsch

Het kasteel van Guirsch is geklasseerd en dateert uit 1748.

Te zien in de streek :

Bezoekerscentrum Voyage au cœur de l'Attert

Het centrum heeft negen zalen die op een speelse en leerrijke manier typische thema's van de Vallei belichten, zoals geologie en fossielen, de watercyclus, landbouw vroeger en nu, geschiedenis en tradities, habitat, natuur en energie. Met uitleg in drie talen (Nederlands, Frans, Luxemburgs) duik je in deze fascinerende, unieke en miskende streek.

Voie de la Liberté, 107 in Attert - www.pnva.be



5 Grübermühle

Cet ancien moulin domanial est déjà cité au XIV^e siècle. Les usagers du moulin devaient effectuer quelques travaux en échange de ses services : curer les eaux, nettoyer les berges, réparer les barrages... Actuellement, le moulin est occupé par une station de captage d'eau alimentant la ville d'Arlon.

6 Guirsch


Le château de Guirsch est classé et date de 1748.

A voir dans la région :

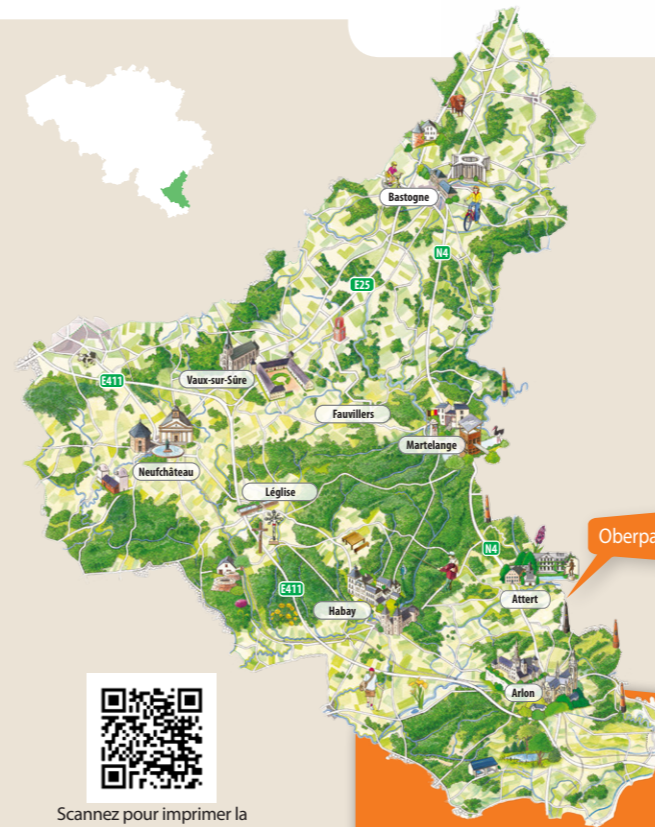
Centre de visite « Voyage au cœur de l'Attert »

Le centre propose neuf salles qui abordent de manière ludique et pédagogique des thèmes propres à la Vallée, tels la géologie et les fossiles, le cycle de l'eau, l'agriculture d'hier et d'aujourd'hui, l'histoire et les traditions, l'habitat, la nature, les énergies... Des explications en trois langues (français, luxembourgeois, néerlandais) vous invitent à plonger au cœur de cette région fascinante, insolite et méconnue.

Voie de la Liberté, 107 à Attert - www.pnva.be



2



Scannez pour imprimer la carte ou télécharger le tracé



© Layout: www.LARDOGRAPHIC.lu - Illustrations: C. Pivet

La balade transfrontalière Camille Gira à Oberpallen



Forêt d'Anlier,
Pays du Slow tourisme

Parc naturel de la Vallée de l'Attert / Syndicat d'Initiative du Val d'Attert
Voie de la Liberté, 107
B-6717 Attert
+32 63 22 78 55
www.pnva.be
f www.attert-tourisme.be



En collaboration avec
la Grande Forêt d'Anlier
f www.grandeforetdanlier.be



10 km



222 m



1 Départ église Oberpallen

2 Les bornes frontières

Un peu d'histoire : c'est en 1843 que l'abornement des territoires belge et luxembourgeois a été réalisé, 287 bornes de 367 kg jalonnent ainsi la frontière ! Il fait suite à la conférence de Londres qui sépara l'actuelle province du Luxembourg pour la rattacher à la nouvelle Belgique et le Grand-Duché de Luxembourg qui devint un état souverain.

3 Tontelange

Le village s'est construit progressivement autour de quelques grosses fermes sans route véritablement continue, et c'est cet esprit que la rénovation a essayé de conserver au mieux par un aménagement des espaces-rues en identifiant les espaces par des changements de revêtement. L'église n'est pas au milieu du village mais construite en périphérie sur le point le plus élevé. Le spirituel dominait et le clocher devait être vu de loin et servir de point de repère.

4 Heidknapp

Autrefois occupé entièrement par une lande à bruyères, le site est actuellement recouvert par les plantations de résineux à vocation de production. C'est sur les sommets que quelques lambeaux plus dégagés permettent encore d'admirer la lande à bruyères avec des espèces telles que la Callune fausse bruyère, la Myrtille...



1 Vertrek kerk Oberpallen

2 De grenspalen

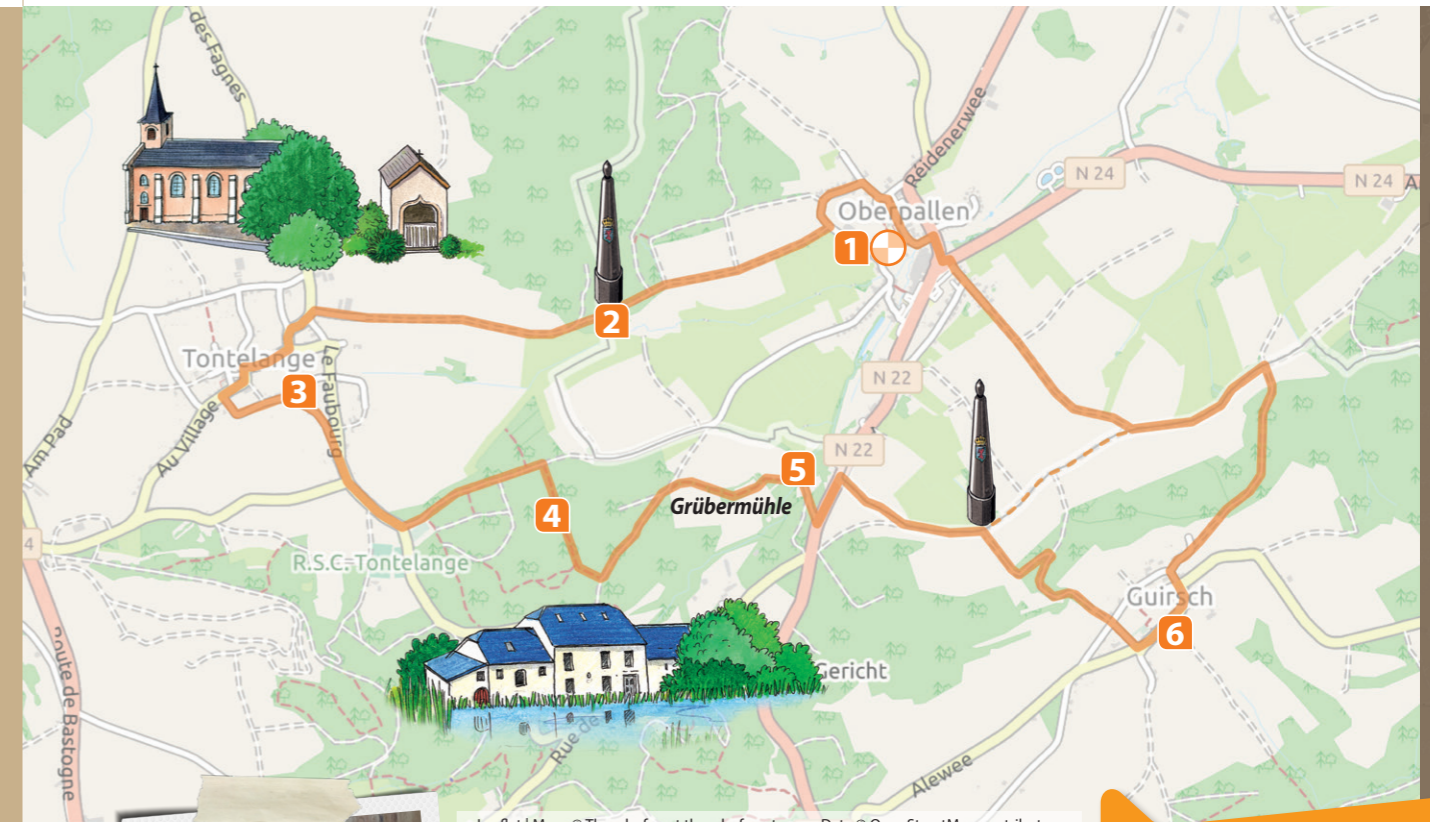
Een beetje geschiedenis: in 1843 werd het Belgische en Luxemburgse grondgebied afgebakend. Zo komt het dat de grens wordt aangegeven met 287 grenspalen van 367 kg! Die beslissing was het gevolg van het verdrag van Londen, dat de huidige provincie Luxemburg aan het nieuwe België hechtte en scheidde van het Groothertogdom Luxemburg, dat een soevereine staat werd.

3 Tontelange

Het dorp werd geleidelijk opgebouwd rond enkele grote boerderijen, zonder echt een doorlopende weg te hebben. En het is die geest die de renovatie probeerde te behouden met de inrichting van 'straatplekjes' met telkens een andere bedekking. De kerk staat niet in het midden van het dorp, maar werd aan de rand gebouwd, op het hoogste punt. De klokkentoren moest van ver te zien zijn en als herkenningspunt dienen.

4 Heidknapp

Het landschap, vroeger volledig bedekt door heide, is nu ingenomen door aangeplante harsbomen met productiedoelinden. Op enkele meer open stukken op de toppen kun je nog de heidevelden bewonderen, met soorten zoals de struikhei en de blauwbes.



Leaflet | Maps © Thunderforest thunderforest.com - Data © OpenStreetMap contributors



Un raccourci est indiqué en pointillé (8 km)
De weg in stippelijntjes is een kortere weg (8 km)

5

6



10 km

222 m